

9

과업 제안시
시범사업 대상지역
9지역 제안

순천역 도보환경 구축
철도문화마을-죽도봉공원 도보환경 구축
순천부읍성-청수골-매화마을 문화길 조성
옥천 친수소통 공공공간 조성
Green Tour길 조성(한평정원 중심)
탐매마을 공간이미지 개선
순천대학가 CPTED 디자인
연향동 문화자연가도 구축
순천역 도시 진입부 공공디자인 개선

3

현장조사를 통해
3지역 추가 검토

순천대학교-웃장 골목길
성동초등학교 스쿨존 개선
와온해변가 노을길 조성

12

순천시와 함께
경관 / 공공디자인이
필요한 12지역
추가 검토

덕연동 생목이수로 벽화
왕조1동 동산여중 후문 담담 뒷골목
삼삼동 용당동 고가철로 및 유희지
장천동 역술인거리
남제동 성진아파트 입구 옹벽
남제동 성남지하도
남제동 쉬엄쉬엄벽화마을 골목길 남제샘
도사동 지정마을 골목 CPTED 적용
노사동 교량행복마을 방음벽 개선
남제동 서광맨션 골목길 개선
향동 일본식 가옥 골목
조곡동 하늘계단-전망대

1.2 시범사업 선정 과정

- 순천 공공디자인 진흥계획 디자인 전략의 부합/정합성과 공공디자인적 요소(공공성), 행정적 요소(시의성)을 기준으로 24개 지역에 대한 검토 진행
- 선정지표 기준

더 배려하는 도시	이용자를 배려하는 공간 보행의 불편도를 낮출 수 있는 공간
더 체감하는 도시	시민이 주위에서 쉽게 접하고 체감할 수 있는 공간
더 세계적인 도시	디자인의 기준을 높일 필요가 있으며 체계적인 관리가 필요한 공간
공공성	많은 사람들의 필요와 사용이 고려되는 공간
시의성	타 사업과의 결합이나 계획 상 추진이 필요한 공간

- 우선 검토지역 선정

지역	진흥계획 디자인 전략			공공성	시의성	우선 검토 선정
	더 배려하는 도시	더 체감하는 도시	더 세계적인 도시			
1 순천역 도보환경 구축	●	●	●	●	●	●
2 철도문화마을-죽도봉공원도보환경구축	●	●				
3 순천부읍성-청수골-매화마을문화길조성	●		●			
4 옥천 친수 소통 공공공간 조성	●	●		●		
5 Green Tour길 조성(한평정원 중심)		●	●			
6 탐매마을 공간이미지 개선		●			●	
7 순천대학가 CPTED 디자인					●	
8 연향동 문화자연가도 구축	●	●			●	
9 순천역 도시 진입부 공공디자인 개선		●	●		●	
10 순천대학교-웃장 골목길	●			●		
11 성동초등학교 스쿨존 개선	●			●	●	
12 와온해변가 노을길 조성	●	●	●		●	●
13 덕연동 생목이수로 벽화		●	●		●	

지역	진흥계획 디자인 전략			공공성	시의성	우선 검토 선정
	더 배려하는 도시	더 체감하는 도시	더 세계적인 도시			
14	왕조1동 동산여중 후문 담장 뒷골목	●	●			
15	삼산동 용당동 고가철로 및 유희지	●	●		●	
16	장천동 역술인거리				●	
17	남제동성진아파트입구옹벽					
18	남제동성남지하도	●			●	
19	남제동수업수업벽화마을골목길남제섬		●			
20	도사동지정마을골목CPTED적용	●	●			
21	노사동교량행복마을방음벽개선		●	●	●	
22	남제동서광맨션골목길개선	●	●		●	
23	향동일본식가옥골목				●	
24	조곡동하늘계단-전망대	●	●	●	●	●

1.3 시범사업 대상지

- 순천 공공디자인 진흥계획 디자인 전략의 부합/정합성과 공공디자인적 요소(공공성), 행정적 요소(시의성)을 기준으로 3개 지역 선정

와온 해변마을




순천의 아름다운 경관을 콘텐츠로 발전하고 관광객과 주민을 배려하는 공공디자인 사업 추진

조곡동 전망대



원도심 지역에서 문화자원을 확장하고 시민이 자주 찾는 문화공간으로 개선

순천역 일대



순천을 찾는 사람과 순천 시민 모두를 배려하는 유니버설디자인 적용공간으로 추진

2. 시범사업 1 | 와온 해변마을

2.1 대상지 분석

- 와온 해변마을은 낙조시 사람이 몰리는 현재 경관포인트 외에도 시야가 트인 경관 조망점이 많음
- 그러나 대부분의 사람들은 방파제처럼 바다와 가까운 일부 지점에서 낙조를 감상 함



주요 경관포인트



낙조 감상지 이용 빈도

- 와온관광문화원과 같은 장소와 대중교통, 주차장 지역은 바다를 가까이한 도로 중심에 위치



주요건물



주차장 및 버스정류장

대상지 문제점

- 바다 방향으로 조성해 놓은 공원이 있으나 이용객 이용 빈도 낮음
- 바다 쪽 전망을 볼 수 있는 곳에 주차장을 조성하여 조망 공간으로 활용이 어려움
- 방문객이 낙조를 기다리는 시간을 보낼 곳이 없음
- 도로변에 적치된 물건과 컨테이너가 불량한 경관을 형성
- 낙조 시 동시에 사진을 찍는 사람들이 몰림 (시간과 장소)



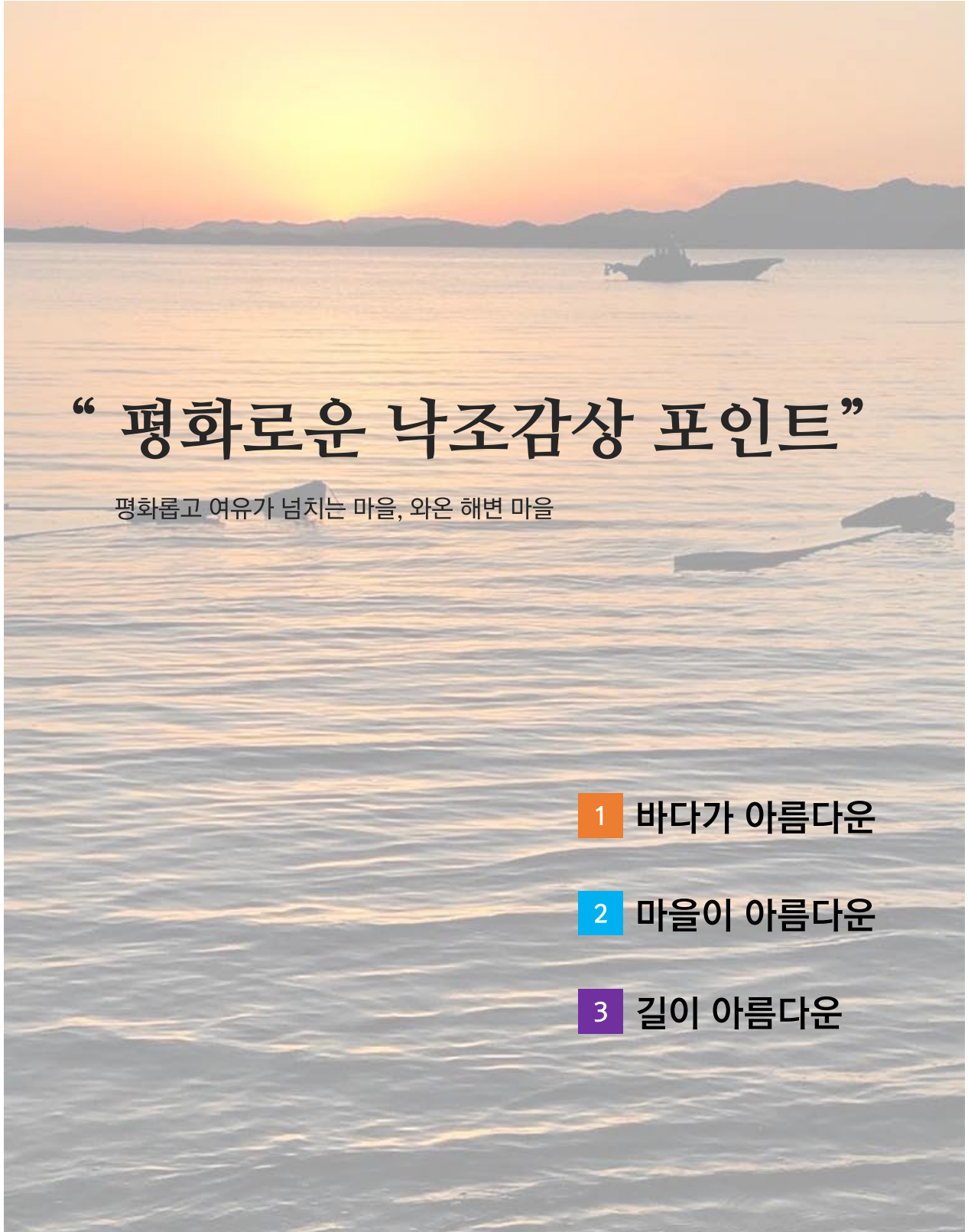
대상지 특징 및 자원

- 순천에 관광객이 점점 증가함에 따라 와온해변마을 방문객도 늘어나는 추세
- 공공건물인 와온관광문화원이 방문하기 쉬운 위치에 있음
- 마을이 작고 아담한 규모라 골목길을 가볍게 산책할 수 있음
- 한옥건물이 많아 골목길과 함께 편안하면서 이색적인 분위기
- 공원 가까이 사람이 살지 않는 공간이 있음. 이를 활용한 카페조성 등 공원 이용률을 높일 수 있음



2.2 컨셉

- 와온 해변마을의 아름다움을 더 많은 사람에게 알릴 수 있도록 안전하고 편안한 마을 세부계획 수립



“ 평화로운 낙조감상 포인트 ”

평화롭고 여유가 넘치는 마을, 와온 해변 마을

- 1 바다가 아름다운
- 2 마을이 아름다운
- 3 길이 아름다운

2.3 세부 공간 계획

1 바다가 아름다운



1 바다가 아름다운

1. 해안공원

- 무료로 즐길 수 있는 낙조처럼 무료로 즐길 수 있는 낙조 공원을 해안선을 따라 조성
- 어디서든 낙조를 볼 수 있도록 길에서 바다쪽으로 완전히 열린 경관 확보
- 해안 쪽 주차장 위치를 도로변으로 변경



해안선을 따라 공원을 조성하여 열린 경관 확보




2. 해안도로 정비

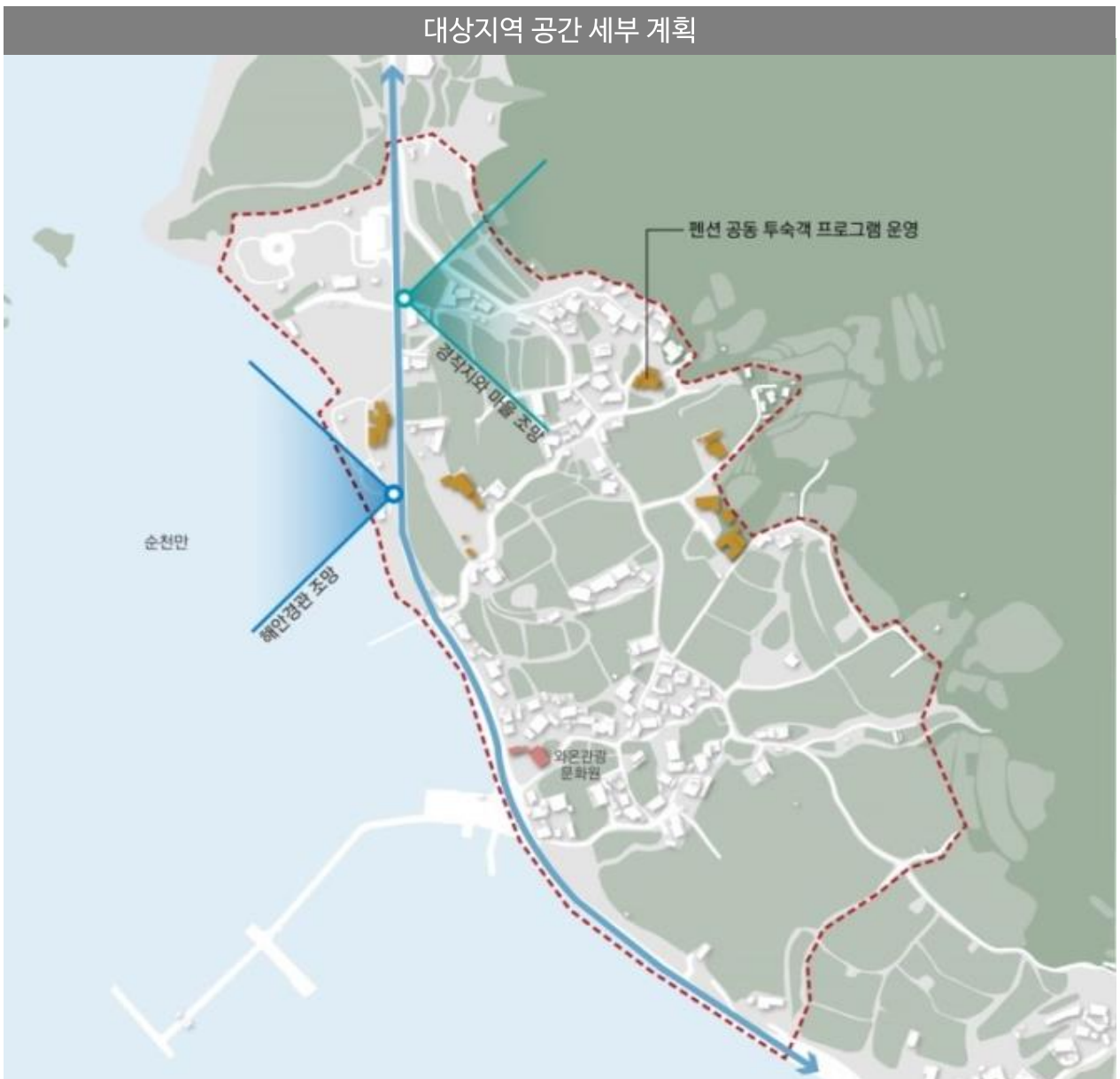
- 대중교통을 이용하는 방문객도 안전하게 이동할 수 있는 보도 개설
- 바다쪽으로 시야가 열린 공간을 제공하기 위해 현재 주차장을 이설
- 야간에도 차도와 보도의 안전을 확보하기 위해 가로등 설치



보도를 구분하고 야간경관을 도입하여 해안도로 정비



2 마을이 아름다운



2 마을이 아름다운

1. 열린경관

- 한쪽에는 바다가, 한쪽에는 경작지가 펼쳐진 수평 경관 강조
- 넓게 펼쳐진 해안 및 경작지 조망 가능하도록 수직적인 요소 배제



수직적인 요소를 배제하여 열린 경관 강조

2. 와온 커뮤니티센터 & 방문자 센터

- 방문자들이 편하게 방문 할 수 있는 위치의 와온관광문화원을 방문자센터로 조성
- 방문자들에게 마을안내, 화장실 이용, 기념품샵, 낙조시간 안내 및 방문자쉼터로 이용
- 마을카페를 운영하여 마을 주민들이 모일 수 있는 커뮤니티센터 기능



마을사람들 및 방문객을 위한 방문자센터 조성

3. 마을공방

- 골목길 안에 공방, 카페, 전통찻집 등을 운영
- 낙조가 지는 짧은 시간에만 머무는 것이 아니라 체류시간을 늘려 지역경제 활성화 기여



마을 주민들이 함께 만들어가는 마을공방 운영

4. 마을공동 프로그램 운영

- 낙조페스티벌 개최
- 각 펜션의 투숙객이 주민과 함께 할 수 있는 공동 프로그램 발굴



펜션 투숙객이 함께 즐길 수 있는 프로그램 운영

3 길이 아름다운



3 길이 아름다운

1. 깨끗한 도로

- 도로변 컨테이너 및 적치물 철거
- 가로수 식재
- 드라이브를 위해 최적화된 도로경관 조성

2. 마을길 산책로 조성

- 한옥의 정취가 더욱 강조될 수 있는 골목길 조성낙조 감상 전후 시간을 보낼 수 있는 산책로 조성
- 낙조 감상 전후 시간을 보낼 수 있는 산책로로 대상지의 한옥과 어울리는 돌담길 조성

3. 순천다운 길


- 도로에서 보이는 마을의 벽과 담장은 녹화 추진



한옥과 어울리는 돌담길로 정비하여 한옥거리 조성



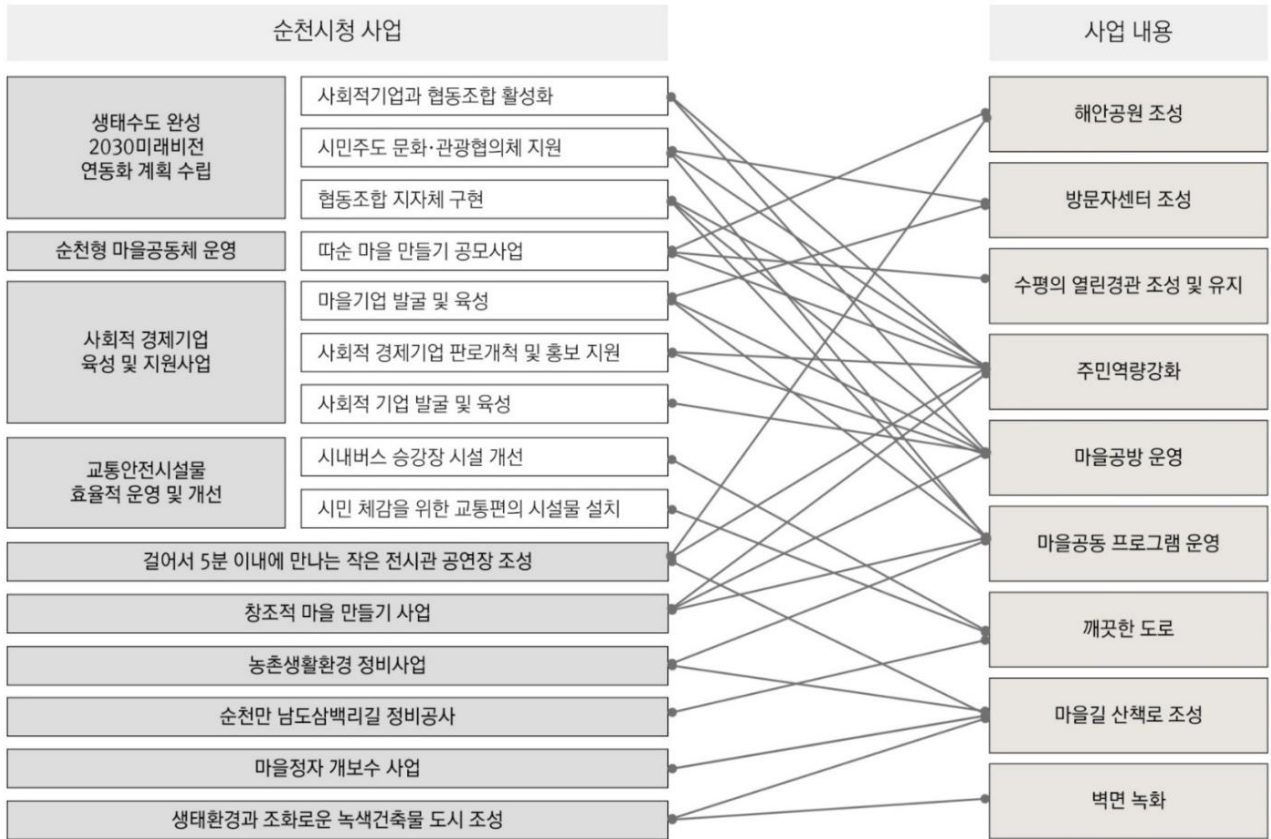
벽과 담장 벽면녹화



업라이트 조명을 이용한 야간경관 조성

1.4 시청연계사업

- 부서별 연계사업을 통해 사업의 효율성을 높일 수 있도록 진행
- 계획 내 사업 외에도 가능한 연계사업이 있는지 부서별 논의를 통해 검토



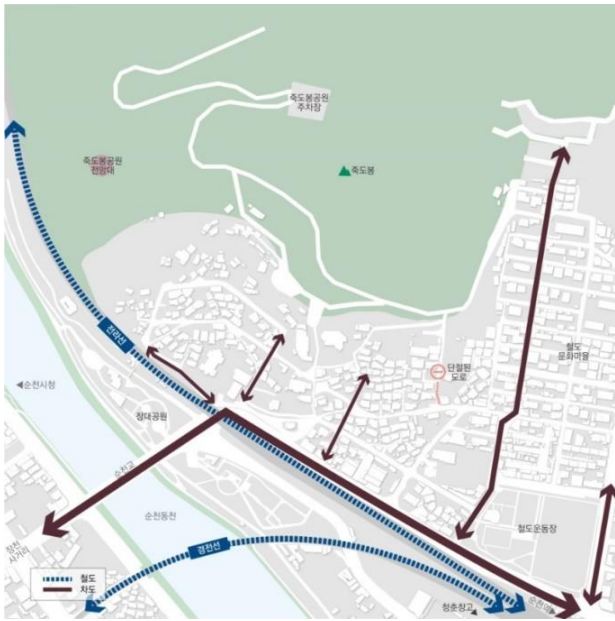
1.5 개략 사업예산

사업 내용		수량	금액 (천원)	사업소요 기간	시급성
바다가 아름다운	1. 해안공원 조성	3개소	500,000	1년	상
	2. 해안도로 정비	1식	300,000	6개월	상
마을이 아름다운	2. 커뮤니티&방문자 센터	1식	200,000	1년	상
	3. 마을공방 운영	1개소	200,000	2년	중
	4. 마을공동 프로그램 운영	1식	100,000	2년	하
길이 아름다운	1. 깨끗한 도로	1식	50,000	6개월	상
	2. 마을길 산책로 조성	1식	300,000	1년	하
	3. 벽면 녹화	1식	100,000	1년	중
야간경관	1. 해안공원	3개소	50,000	1년	상
	2. 해안도로 보차도 가로등, 벽부등		50,000	6개월	상
	3. 커뮤니티&방문자 센터	1개소	10,000	1년	상
	4. 마을산책로(돌담)	1식	100,000	1년	하
합계			1,870,000		

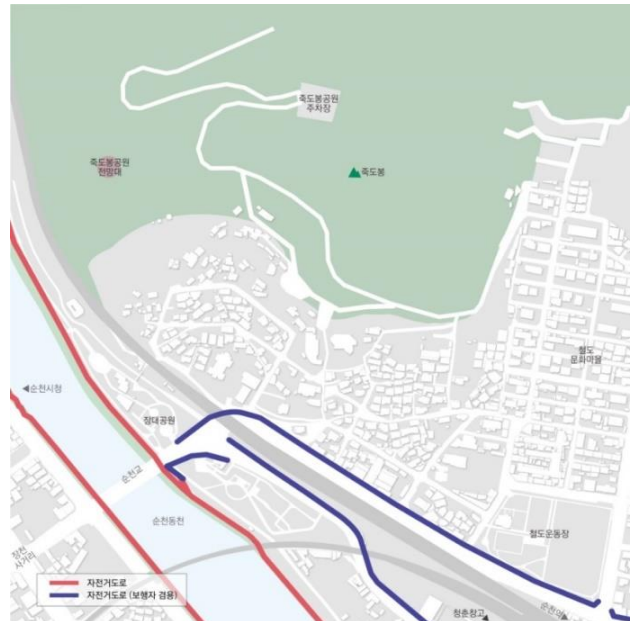
3. 시범사업 2 | 조곡동 전망대

3.1 대상지 분석

- 조곡동 마을주차장과 전망대가 조성된 지점은 죽도봉공원과 도보로 연결될 수 있는 공간임
- 그러나 안내가 부족하고 전망대가 있는 마을의 홍보도 부족하여 이를 보완할 방안이 필요



도로축



자전거도로



주차장 및 운동시설



공원 출입구 및 보행로

대상지 문제점

- 주도로 및 주차장전망대부터 죽도봉공원까지 안내 부재
- 보행로가 구분되어 있지 않아 안전이 우려됨
- 죽도봉길 불법주차 만연
- 도로 단절구간에 대한 안내표시 부재
- 정비되지 않은 가로시설물



대상지 특징 및 자원

- 순천이 한눈에 내려다 보이는 조망
- 복합문화공간인 청춘창고와 연계 가능한 거리
- 순천동천 자전거길과 연계 가능



3.2 컨셉

- 죽도봉 공원까지 연결되는 걷기 좋은 길 구성

“하늘과 맞닿은 순천의 길”

순천의 중심을 길 위에 담다.



3.3 세부 공간 계획

1 소통의 길



1 소통의 길

1. 안내사인 설치

- 도로 끝 지점과 끝 지점의 진입부에 도로 종점을 알리는 안내사인 설치하여 막다른 길로 진입하는 차량을 사전에 차단
- 주차장 전망대 - 죽도봉 공원 - 청춘데크길 연결하는 시각정보 제공

2. 보행로 확보

- 죽도봉길에 보도를 설치하여 보행자의 안전 확보
- 불법주정차 방지



주요 거점을 연결하는 안내표지판 설치



보행자의 안전을 확보할 수 있는 보행로 설치

3. 자전거길 개설

- 주도로에서 단절된 자전거길을 죽도봉공원방면으로 자전거길을 바닥안내표시로 확보하여 동선 유도
- 죽도봉길 입구에 자전거 거치대 설치하여 이용자 편의 증대



바닥안내표시로 자전거길의 경로를 알려주어 자전거길의 연결과 동시에 동선 유도

2 만남의 길



2 만남의 길

1. 하늘길 갤러리 투어

- 하늘길로 가는 주도로(보행로)에 주택가 자체가 투어가 될 수 있도록 주차공간을 활용해 갤러리 공간으로 조성

2. 플랜터 정비

- 기존에 방치되어 있는 고무통 화분에 순천만의 플랜터 디자인을 접목시켜 지역의 정체성 확립 및 거리 활력 부여



보행로에 전시안내도와 전시를 통해 거리미술관 조성



기존 화분에 순천의 디자인 더하여 볼거리 제공

3. 전망대 야간경관 개선

- 순천역사 주위의 숙박업소의 강한 조명에 대한 계도, 개선을 진행하여 야간경관 개선
- 죽도봉 공원과 연계한 야간 경관 로드로 구축될 수 있도록 진행



주변 경관에 대한 조명 계획 진행



야간 산책길 조성

3 어울림의 길



3 어울림의 길

1. 마을 공원 개설

- 오르막길인 하늘계단길에서 기념 촬영을 할 수 있는 포인트 선정
- 방치된 운동시설공간을 거주민 및 방문객이 공유하고 소통할 수 있는 쉼터로 조성

2. 스탬프 투어

- 순천역에서 청춘창고, 장대공원, 전망대까지 이어지는 스탬프 투어
- 스탬프 투어 성공 시 순천만정원 할인 관람권 또는 자전거 무료 대여등의 이벤트 제공



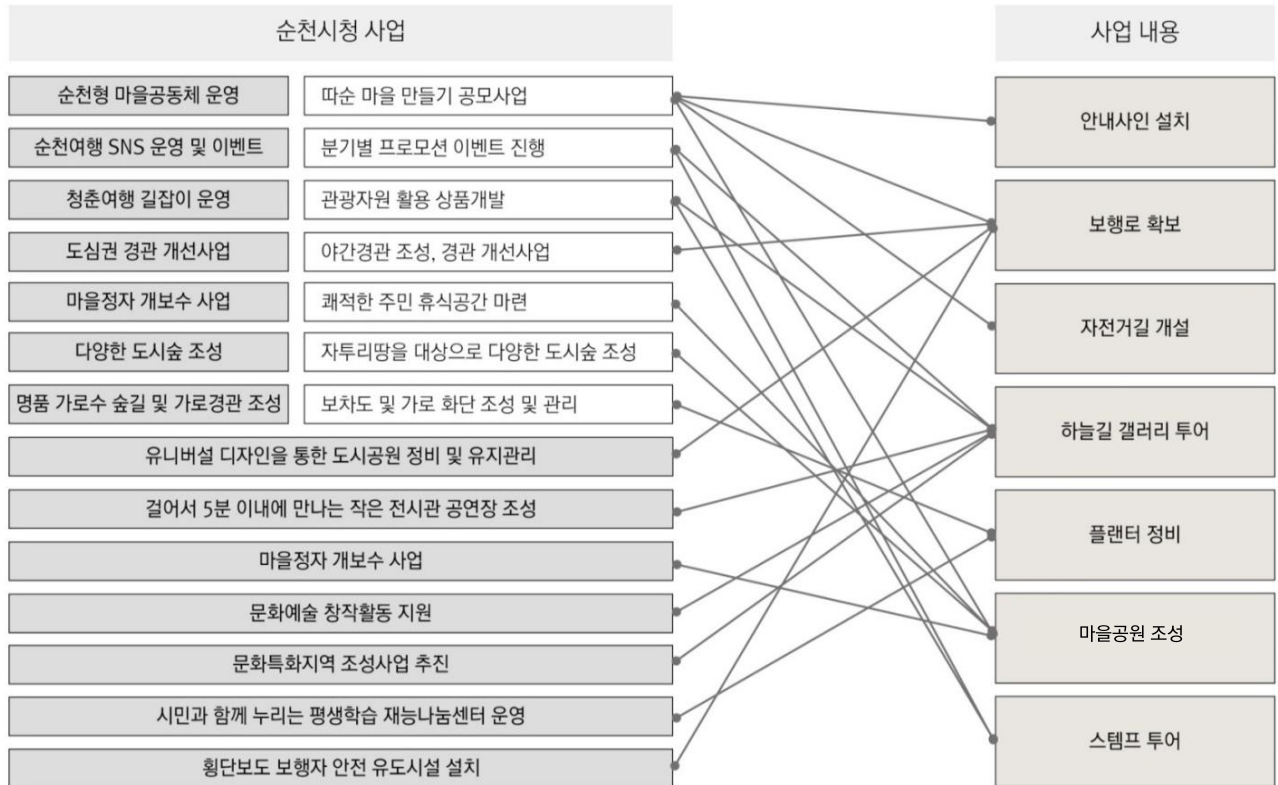
포토존을 만들어 방문객들에게 또다른 즐거움 선사



스탬프 투어의 이벤트를 통해 관광객 유치

3.4 시청연계사업

- 부서별 연계사업을 통해 사업의 효율성을 높일 수 있도록 진행
- 계획 내 사업 외에도 가능한 연계사업이 있는지 부서별 논의를 통해 검토



3.5 개략 사업예산

사업 내용		수량	금액 (천원)	사업소요 기간	시급성
소통의 길	1. 안내사인 설치	10개소	80,000	6개월	상
	2. 보행로 확보	1개소	100,000	6개월	중
	3. 자전거길 개설	1식	100,000	6개월	중
만남의 길	1. 하늘길 갤러리 투어	1식	100,000	1년	하
	2. 플랜터 정비	1식	100,000	6개월	중
어울림의 길	1. 마을공원 조성	1개소	100,000	1년	상
	2. 스템프 투어	1식	20,000	6개월	하
야간경관	1. 포켓공원 조명	1식	30,000	6개월	중
	2. 전망대 야간경관 개선	1식	30,000	6개월	하
	3. 마을공원 조명공사	1식	30,000	1년	상
합 계			690,000		

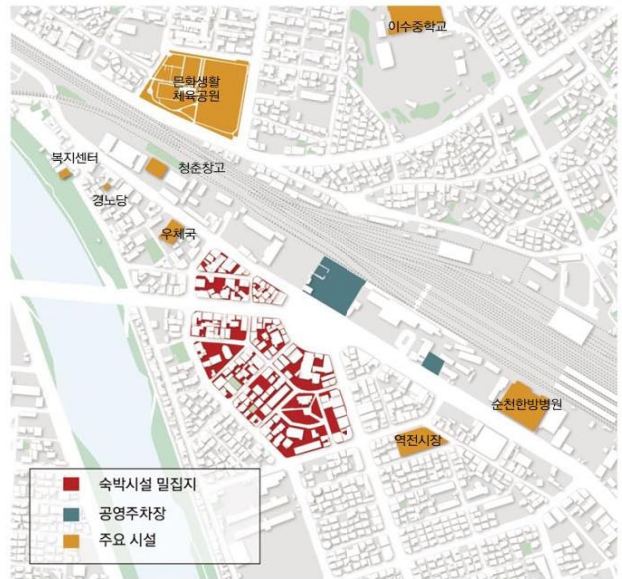
4. 시범사업 3 | 순천역

4.1 대상지 분석

- 순천역은 순천의 주요 진입공간임에도 불구하고 순천의 생태도시다운 특성을 표현하고 있지 못함
- 역 앞 숙박시설의 무분별한 조명과 옥외광고로 인해 복잡한 경관을 보이고 있음
- 보도 폭이 좁고 보도연속성이 확보되지 못해 보행약자의 보행이 불편



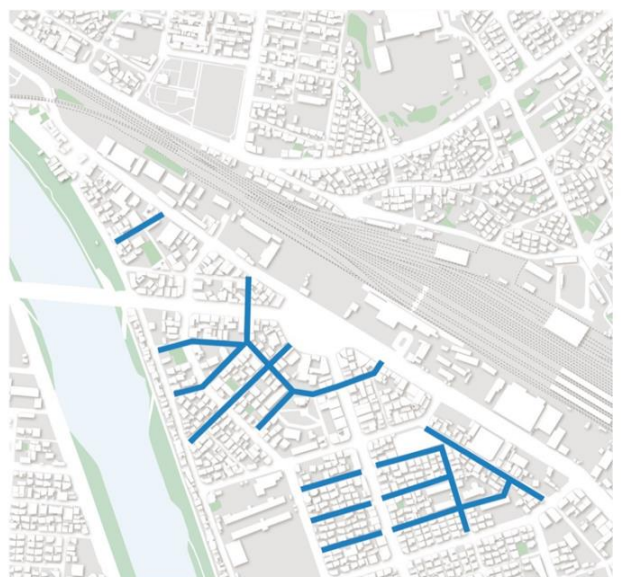
교통



주요 집객시설



자전거도로



보도 미 설치구간


대상지 문제점

- 방문객이 집중되는 순천의 주요 진입경관인 순천역 부근의 상징성 부재
- 순천역 부근 기차를 기다리는 시간 동안 머무를 공간 부족
- 노후 되고 부정적 이미지의 숙박시설 밀집
- 젊은층, 가족단위 방문객을 위한 공간 부족



대상지 특징 및 자원

- 청춘창고, 순천만 정원 등 젊은층의 관심도 증가
- 자전거길, 자전거 대여 시스템 구축
- 게스트하우스의 증가
- 보행권 내 역전시장이 입지하고 있어 축제, 새벽장 등 볼거리 제공
- 기차, 버스, 자가용 등 교통 편의성이 좋음



4.2 컨셉

- 순천시민, 순천 방문객을 위한 대표적인 공간으로 구성

“모두를 위한 맞춤형 순천”

거주민, 방문객, 젊은층 모두를 위한 맞춤형 마을
어느 누가 와도 나를 위한 공간으로 기억에 남아
다시 찾아오고 싶은 순천이 될 수 있도록...

1 보행자를 위한 이동이 편한 순천

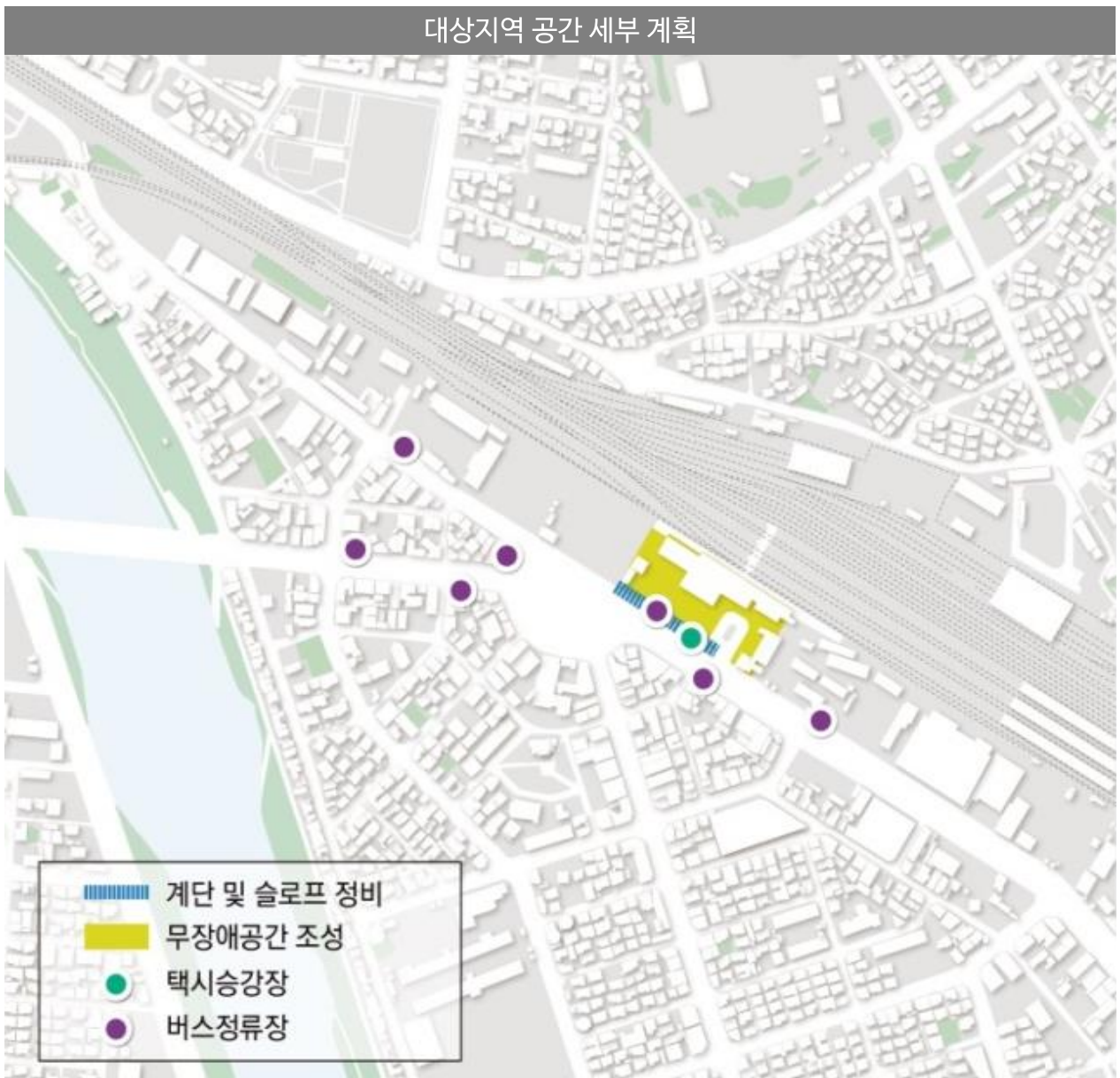
2 관광객을 위한 친절한 순천

3 젊은층을 위한 재미있는 순천

4 거주민을 위한 안전한 순천

4.3 세부 공간 계획

1 보행자를 위한 이동이 편한 순천 (Universal plan)



1 보행자를 위한 이동이 편한 순천 (Universal plan)

1. 순천역 광장 개선


- 진입경관으로서 좋은 첫 인상을 심어줄 수 있는 광장 조성
- 기차 대기시간을 보낼 수 있는 공유지의 역할



생태도시 순천을 느낄 수 있는 녹지 광장 조성

2. 순천역사 광장 보행환경 개선

- 휠체어, 유모차, 캐리어 이용자들을 배려한 요철없는 무장애 공간 조성
- 누구든 편한 이동이 가능한 광장으로 조성



순천역 광장의 슬로프 설치로 보행환경 개선



무장애 공간으로 누구나 편한 보행이 가능

2 관광객을 위한 친절한 순천



2 관광객을 위한 친절한 순천

1. 순천역 안내체계 개선

- 외국인을 비롯한 많은 관광객을 위한 길찾기 안내 시스템 구축

2. 순천역사 핫플레이스 조성

- 순천역 도착시 관광객의 시선을 끌 수 있는 상징적 위치(역전거리 교차로 부근)에 관광객을 위한 소통공간 조성
- 주요 관광지 설명 및 각종 정보를 제공 가능하도록 사이니지를 설치



높지 않은 수목 조성으로 기차역의 입구성 강조



디지털사이니지로 관광객에게 각종 정보 제공

3. 순천역사공방

- 순천역 안 공방, 카페, 기념품샵 등을 조성하여 역에서의 대기시간을 활용해 즐길 수 있는 콘텐츠 제공

4. 게스트하우스 공동 프로그램 운영

- 순천역 부근 핫플레이스(조곡동 전망대, 청춘창고, 역전시장, 순천만정원)를 잇는 셔틀버스 운영
- 관광객이 편하게 이용할 수 있도록 지정 시간 운영

3 젊은층을 위한 재미있는 순천



3 젊은층을 위한 재미있는 순천

1. 청춘창고 ~ 순천역간 가로환경 개선

- 순천역에서 청춘창고로 이어지는 보도를 특화거리로 조성하여 동선유도 및 볼거리 제공

2. 자전거도로 개설 및 정비

- 순천역 부근 곳곳을 구경할 수 있도록 자전거도로 개설 및 정비
- 수요에 비해 부족한 자전거대여소 추가 설치
- 체류시간 증진, 이용객 편의를 위한 자전거 쉼터 조성



특화거리 조성으로 흥미 유발을 통한 동선 유도



불법 주정차차량이 많은 도로에 자전거도로로 설치하여 주정차 방지

3. 역전시장 먹거리 투어

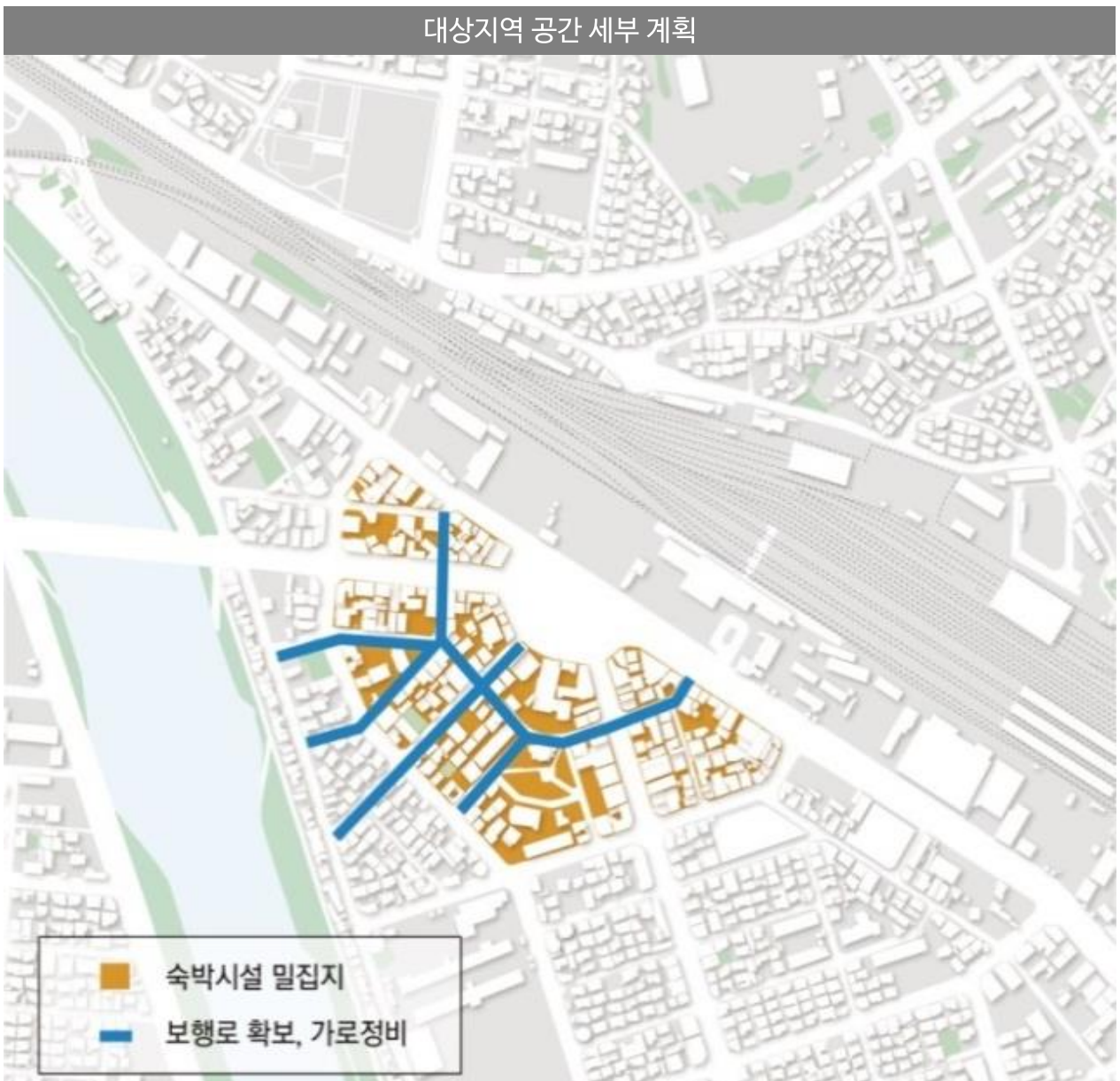
- ‘순천’만의 특화된 전통 먹거리 개발
- 역전시장 먹거리 투어 프로그램 운영



순천 역전시장만의 특화된 먹거리를 개발하여 사람들의 방문 유도



4 거주민을 위한 안전한 순천



4 거주민을 위한 안전한 순천

1. 숙박시설 리모델링 지원

- 긍정적 분위기의 거리로 조성될 수 있도록 노후, 낙후된 숙박시설 리모델링 사업 지원



정돈된 건축 구조나 단순한 외장재 사용 등을 통해 부정적 이미지 탈피 및 경관 개선

2. 안전한 보행로 확보

- 보차 구분이 없는 도로에 보도를 설치하여 보행자의 안전 확보



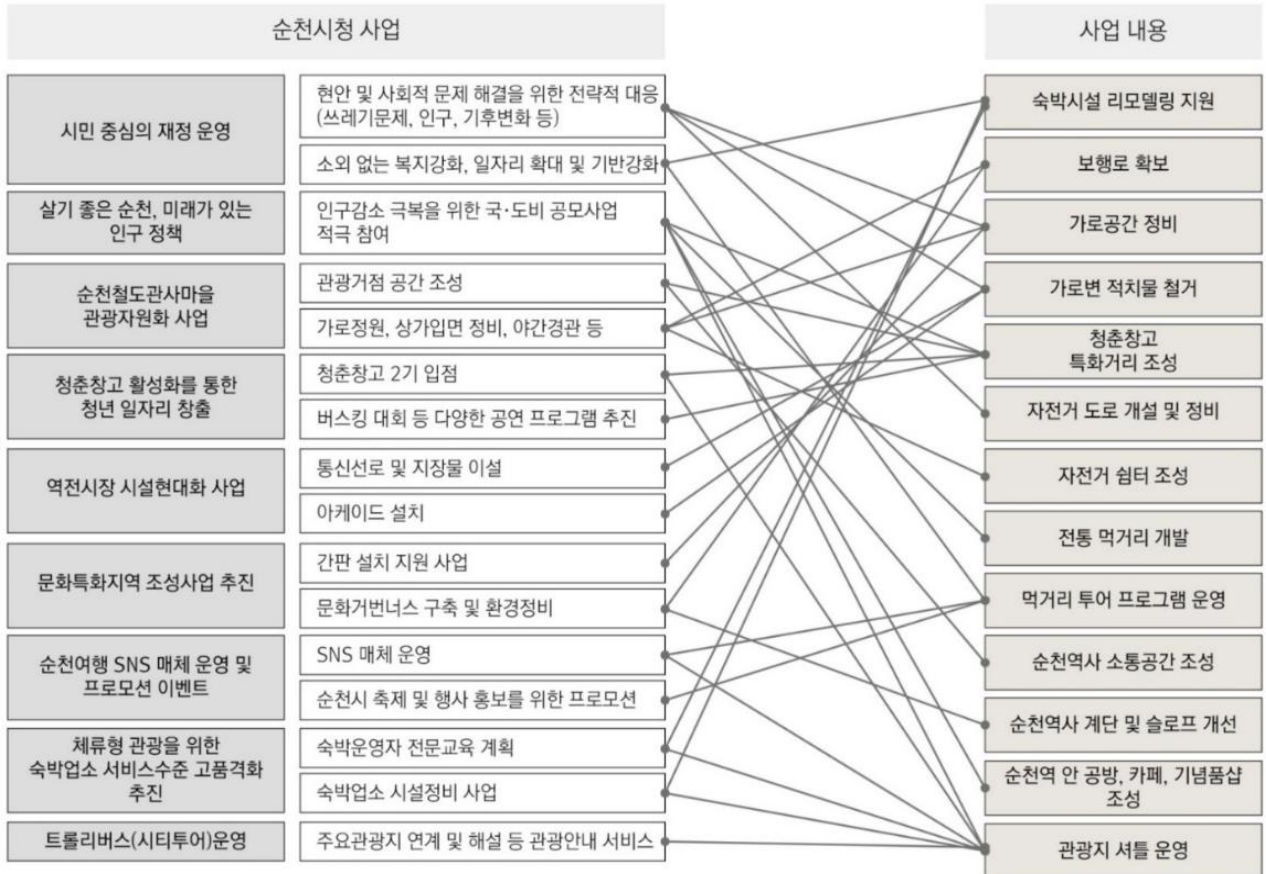
차도와 구분하여 보도 설치하여 안전하고 걷기 좋은 길을 만들어 보행환경 개선

3. 내 집 앞 가로정비

- 가로변 적치물 철거
- 쓰레기 등으로 관리되지 못하는 가로공간 정비

4.4 시청연계사업

- 부서별 연계사업을 통해 사업의 효율성을 높일 수 있도록 진행
- 계획 내 사업 외에도 가능한 연계사업이 있는지 부서별 논의를 통해 검토



4.5 개략 사업예산

사업 내용		수량	금액 (천원)	사업소요 기간	시급성
보행자를 위한 이동이 편 한 순천	1. 순천역사 광장 개선	1식	300,000	1년	상
	2. 순천역사 광장 보행환경 개선	1개소	100,000	1년	상
관광객을 위한 친절한 순천	1. 순천역사 광장 사인	1개소	100,000	1년	상
	2. 순천역사 핫플레이스 조성	1개소	200,000	1년	중
	3. 순천역사 공방	1개소	200,000	1년	하
	4. 게스트하우스 공동 프로그램 운영	1식	50,000	1년	중
젊은층을 위한 재미있는 순천	1. 청춘창고~순천역간 가로환경 개선	1개소	100,000	1년	하
	2. 자전거도로 개설 및 정비	1식	200,000	1년	중
	3. 역전시장 먹거리 투어	1식	50,000	1년	중
거주민을 위한 안전한 순 천	1. 숙박시설 리모델링 지원	1식	500,000	3년	하
	2. 안전한 보행로 확보	5가로	200,000	2년	하
	3. 내 집 앞 가로정비	1식	100,000	6개월	상
야간경관	1. 순천역 광장	1식	100,000	1년	상
	2. 특화가로환경개선	1식	50,000	1년	하
합계			2,250,000		

